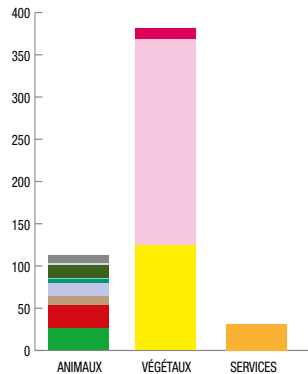


LES TERRITOIRES DE MIDI-PYRÉNÉES

TARN-ET-GARONNE (82)

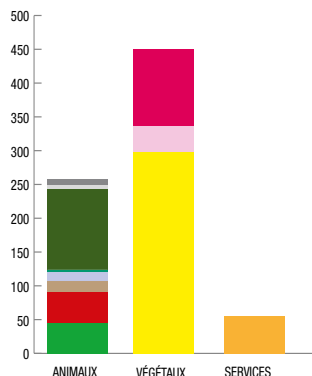
- 3 718 km² de superficie
- 247 00 habitants en 2012; 66 hab/km²
- 7% des emplois en agriculture
- 209 000 ha de SAU
- 56% du territoire en SAU
- 28% de SAU irrigable
- 5 300 exploitations
- 525 millions d'€ de chiffre d'affaires
- 14.6 K€ de revenu courant avant impôt par actif non salarié
- 1^{er} département de Midi-Pyrénées avec 304 200 T de fruits et 37 000 T de melons
- 3^e département de Midi-Pyrénées avec 2 600 T d'ail, 12 800 chèvres et 6 200 brebis laitières
- 4^e département de Midi-Pyrénées avec 576 000 T de céréales oléo-proteagineux



[Sources : INSEE, RA 2010, SAA 2013, RICA, CA]

GERS (32)

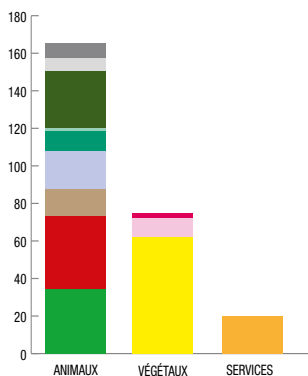
- 6 257 km² de superficie
- 189 530 habitants; 30 hab/km²
- 12% des emplois en agriculture
- 445 500 ha de SAU
- 71% du territoire en SAU
- 7 800 exploitations
- 764 millions d'€ de chiffre d'affaires
- 10.3 K€ de revenu courant avant impôt par actif non salarié
- 1^{er} département de France avec 82 000 ha de tournesol et 8 500 ha de soja
- 1^{er} département de Midi-Pyrénées avec 1.4 million de tonnes de céréales oléo-protéagineux et 1.3 million d'hectolitres de vins
- 2^e département de France et 1^{er} département de Midi-Pyrénées avec 4.5 millions de palmipèdes (oies, canards)



[Sources : INSEE, RA 2010, SAA 2013, RICA, CA]

HAUTES-PYRÉNÉES (65)

- 4 464 km² de superficie
- 228 854 habitants; 51 hab/km²
- 4% des emplois en agriculture
- 124 500 ha de SAU
- 28% du territoire en SAU
- 30% du territoire en zone montagne
- 5 150 exploitations
- 260 millions d'€ de chiffre d'affaires
- 13 K€ de revenu courant avant impôt par actif non salarié
- 3^e département de Midi-Pyrénées avec 42 000 vaches allaitantes

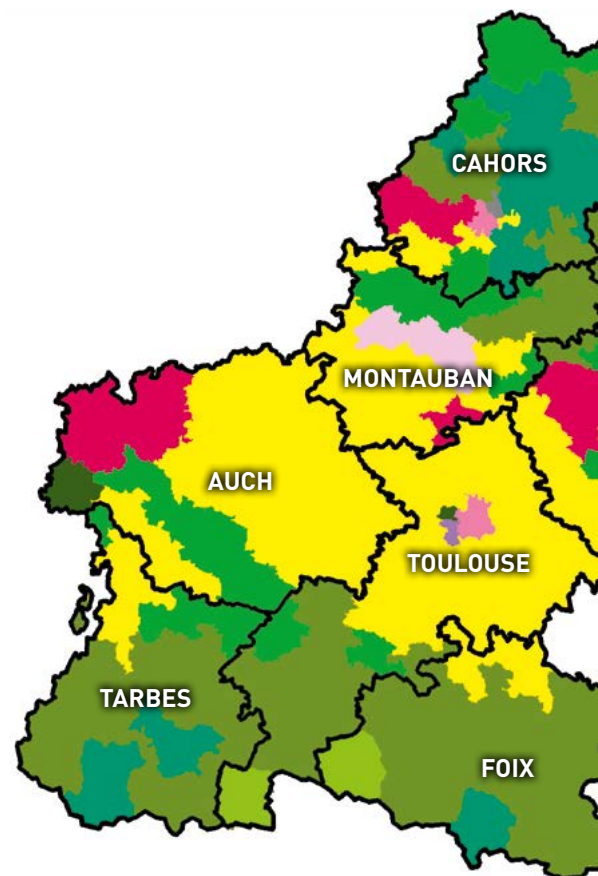


[Sources : INSEE, RA 2010, SAA 2013, RICA, CA]

LOT (46)

- 5 217 km² de superficie
- 174 346 habitants; 33 hab/km²
- 7.5% des emplois en agriculture
- 223 000 ha de SAU
- 43% du territoire en SAU
- 13% du territoire en zone montagne
- 5 100 exploitations
- 372 millions d'€ de chiffre d'affaires
- 13.6 K€ de revenu courant avant impôt par actif non salarié
- 1^{er} département de Midi-Pyrénées avec 195 300 brebis viande (2^e dep. Français); 3 500 T de noix (3^e dep. Français) et 3 500 ha de vignes AOC
- 2^e département de Midi-Pyrénées avec 17 300 chèvres et 585 000 canards

[Sources : INSEE, RA 2010, SAA 2013, RICA, CA]



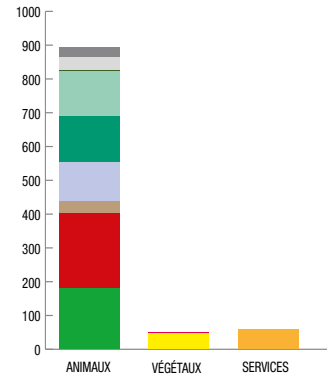
ORIENTATION AGRICOLE DES CANTONS

[Source RA2010/INOSYS]

AVEYRON (12)

- 8 735 km² de superficie
- 276 229 habitants ; 32 hab/km²
- 10% des emplois en agriculture
- 519 000 ha de SAU
- 59% du territoire en SAU
- 94% du territoire en zone montagne
- 9 100 exploitations
- 1 006 millions d'€ de chiffre d'affaires
- 18.7 K€ de revenu courant avant impôt par actif non salarié
- 1^{er} département de France avec 530 000 brebis
- 1^{er} département de Midi-Pyrénées avec 54 400 vaches laitières, 163 400 vaches allaitantes, 46 600 chèvres et 27 000 tec de viande porcine
- 2^e département de Midi-Pyrénées avec 108 300 brebis viande

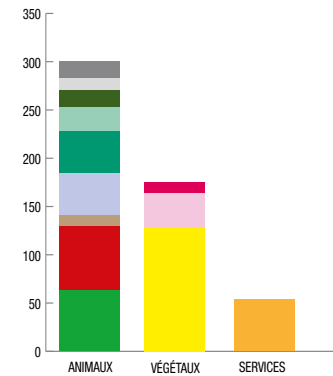
[Sources : INSEE, RA 2010, SAA 2013, RICA, CA]



TARN (81)

- 5 758 km² de superficie
- 379 000 habitants ; 66 hab/km²
- 5% des emplois en agriculture
- 297 500 ha de SAU
- 52% du territoire en SAU
- 36% du territoire en zone montagne
- 6 100 exploitations
- 530 millions d'€ de chiffre d'affaires
- 13.3 K€ de revenu courant avant impôt par actif non salarié
- 13% de l'agriculture régionale
- 2^e département de Midi-Pyrénées avec 20 500 vaches laitières, 56 400 vaches allaitantes, 103 000 brebis laitières, 5 400 tec de viande ovine et 289 000 hl de vins
- 3^e département de Midi-Pyrénées avec 101 000 brebis viande et 612 500 T de céréales oléo-protéagineux

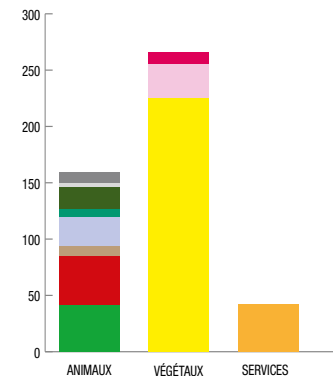
[Sources : INSEE, RA 2010, SAA 2013, RICA, CA]



HAUTE-GARONNE (82)

- 6 309 km² de superficie
- 1 279 349 habitants ; 203 hab/km²
- 1% des emplois en agriculture
- 329 000 ha de SAU
- 52% du territoire en SAU
- 6 400 exploitations
- 468 millions d'€ de chiffre d'affaires
- 9 K€ de revenu courant avant impôt par actif non salarié
- 1^{er} département de France avec 44 500 ha de blé dur
- 2^e département de Midi-Pyrénées avec 0.9 million de tonnes de céréales oléo-protéagineux

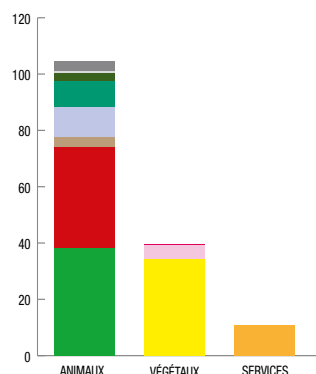
[Sources : INSEE, RA 2010, SAA 2013, RICA, CA]



ARIÈGE (09)

- 4 890 km² de superficie
- 152 366 habitants ; 31 hab/km²
- 5% des emplois en agriculture
- 131 000 ha de SAU
- 27% du territoire en SAU
- 2 700 exploitations
- 155 millions d'€ de chiffre d'affaires
- 11.8 K€ de revenu courant avant impôt par actif non salarié
- 32 500 vaches allaitantes et 7 000 vaches laitières
- 64 500 brebis viande et 3 000 brebis laitières
- 5 000 chèvres

[Sources : INSEE, RA 2010, SAA 2013, RICA, CA]



LÉGENDE DES GRAPHIQUES

- | | |
|--------------------------------------|---------------------------------|
| ANIMAUX : | VÉGÉTAUX : |
| ■ Autres produits animaux | ■ Vins |
| ■ Porcins | ■ Fruits et légumes |
| ■ Volailles et oeufs | ■ Céréales et oléo-protéagineux |
| ■ Lait de brebis | |
| ■ Ovins | SERVICES : |
| ■ Lait de vache | ■ Services |
| ■ Veaux | |
| ■ Gros bovins | |
| ■ Plantes fourragères autoconsommées | |

RÉPARTITION DU CHIFFRE D'AFFAIRES SELON LES PRODUCTIONS

[Source Comptes de l'agriculture 2013]