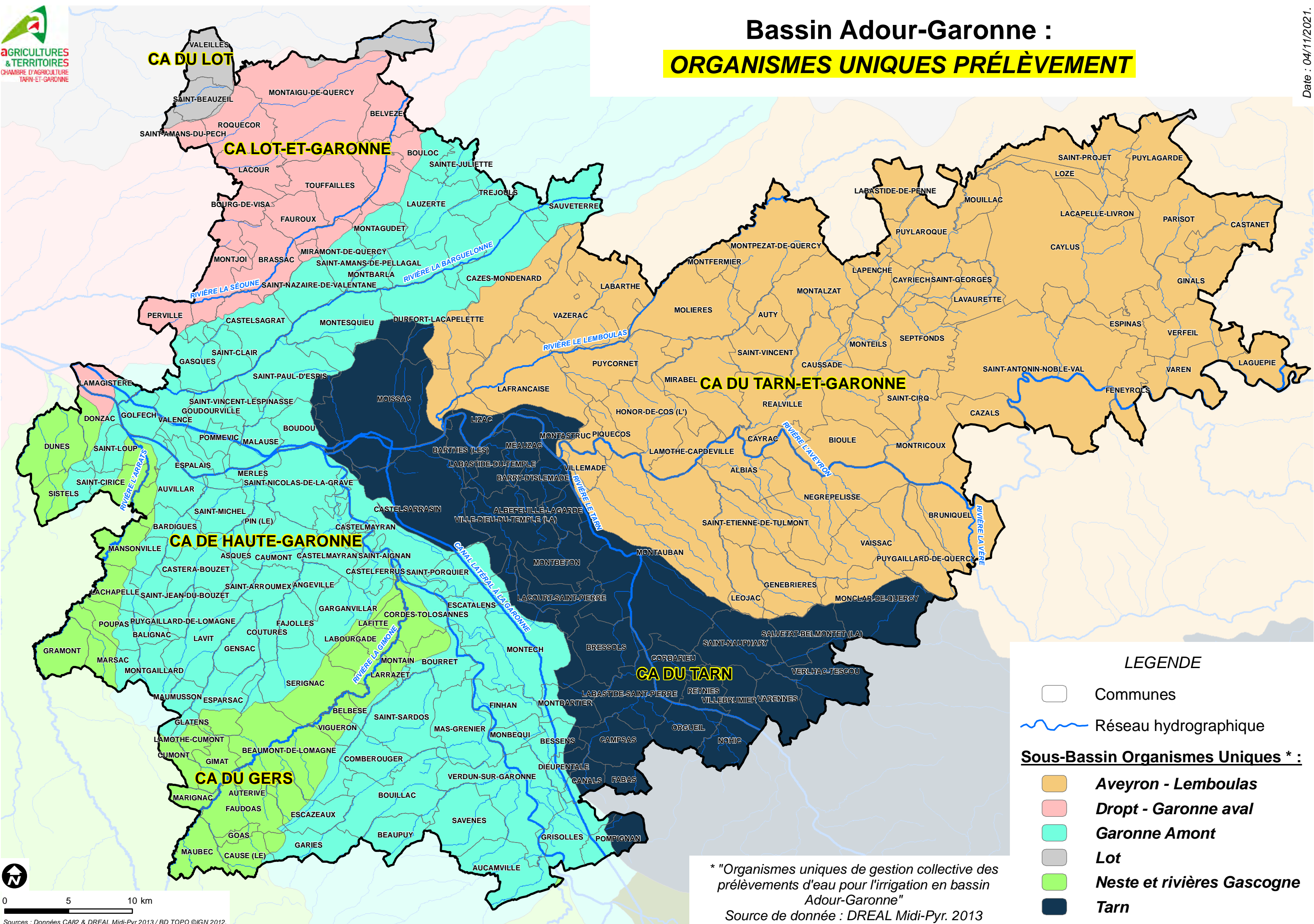




# Bassin Adour-Garonne :







## ORGANISMES UNIQUES PRÉLÈVEMENT



**LEGENDE**

-  Communes
-  Réseau hydrographique

**Sous-Bassin Organismes Uniques \* :**

-  **Aveyron - Lemboulas**
-  **Dropt - Garonne aval**
-  **Garonne Amont**
-  **Lot**
-  **Neste et rivières Gascogne**
-  **Tarn**

\* "Organismes uniques de gestion collective des prélèvements d'eau pour l'irrigation en bassin Adour-Garonne"  
Source de donnée : DREAL Midi-Pyr. 2013